

# L'ESPACE LOISIRS

Le portail de référence pour  
toutes vos activités nature  
[espaceloisirs.ign.fr](http://espaceloisirs.ign.fr)



**L'ESPACE LOISIRS A L'USAGE DES UTILISATEURS  
DE CARTES NUMERIQUES**

**IGN**

INSTITUT NATIONAL  
DE L'INFORMATION  
GÉOGRAPHIQUE  
ET FORESTIÈRE

**L'ESPACE LOISIRS**

**LE CONCEPT**




# L'ESPACE LOISIRS : C'EST QUOI ?

Le portail Espace loisirs offre de nombreux services pour préparer vos activités nature



**Création de parcours** : importez vos parcours depuis votre Géoorando, votre Evadeo ou tracez de nouveaux itinéraires à l'aide de nos outils innovants (saisie guidée sur sentiers IGN)



**Libre accès aux fonds IGN** : saisissez vos itinéraires sur fonds cartographiques IGN sans restriction de territoires. Accédez librement et gratuitement aux fonds SCAN et photos aériennes sur la France entière



**Catalogue de parcours** : Découvrez des parcours et des points d'intérêt proposés par des acteurs référents : fédérations, associations sportives (dont la FFRandonnée), offices de tourisme...



**Un lien vers les autres services de l'IGN** : depuis l'Espace loisirs vous avez accès à la Boutique en ligne de l'IGN et pouvez notamment bénéficier du service Carte à la carte – votre carte 100% personnalisée.

**L'ESPACE LOISIRS**

**UN PORTAIL MULTI...**





# ... MULTI ACTIVITÉS



**ESPACE LOISIRS**  
Le portail de référence pour toutes vos activités nature

sur terre, sur Feux, dans les ans

**OUVREZ LA VOIE**  
POUR QUE CHACUN  
TRACE SA ROUTE

**IGN**  
INSTITUT NATIONAL  
DE L'INFORMATION  
GÉOGRAPHIQUE  
ET CARTOGRAPHIQUE



**ESPACE LOISIRS**  
Le portail de référence pour toutes vos activités nature

sur terre, sur Feux, dans les ans

**OUVREZ LA VOIE**  
POUR QUE CHACUN  
TRACE SA ROUTE

**IGN**  
INSTITUT NATIONAL  
DE L'INFORMATION  
GÉOGRAPHIQUE  
ET CARTOGRAPHIQUE



**ESPACE LOISIRS**  
Le portail de référence pour toutes vos activités nature

sur terre, sur Feux, dans les ans

**ÉCRIREZ VOTRE ROUTE**  
INSPIREZ CELLE DES AUTRES

**IGN**  
INSTITUT NATIONAL  
DE L'INFORMATION  
GÉOGRAPHIQUE  
ET CARTOGRAPHIQUE



**ESPACE LOISIRS**  
Le portail de référence pour toutes vos activités nature

sur terre, sur Feux, dans les ans

**ÉCRIREZ VOTRE ROUTE**  
INSPIREZ CELLE DES AUTRES

**IGN**  
INSTITUT NATIONAL  
DE L'INFORMATION  
GÉOGRAPHIQUE  
ET CARTOGRAPHIQUE



**ESPACE LOISIRS**  
Le portail de référence pour toutes vos activités nature

sur terre, sur Feux, dans les ans

**ÉCRIREZ VOTRE ROUTE**  
INSPIREZ CELLE DES AUTRES

**IGN**  
INSTITUT NATIONAL  
DE L'INFORMATION  
GÉOGRAPHIQUE  
ET CARTOGRAPHIQUE



**ESPACE LOISIRS**  
Le portail de référence pour toutes vos activités nature

sur terre, sur Feux, dans les ans

**ÉCRIREZ VOTRE ROUTE**  
INSPIREZ CELLE DES AUTRES

**IGN**  
INSTITUT NATIONAL  
DE L'INFORMATION  
GÉOGRAPHIQUE  
ET CARTOGRAPHIQUE

# ... MULTI SUPPORTS

Le portail Espace loisirs est accessible partout et à tout moment !



Bientôt disponible

Et via les applis mobiles  
partenaires

adaptées pour la pratique  
en « mode embarqué »



**L'ESPACE LOISIRS**

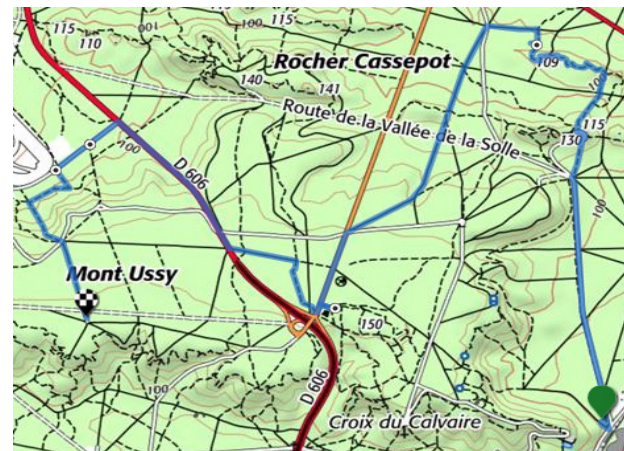
**QUELS AVANTAGES ?**





# QUELS AVANTAGES ?

- **Bénéficiez d'un outil de saisie guidée** sur base de données IGN en plus de l'outil de saisie libre => « Je souhaite aller de A à B : le système me propose un itinéraire suivant mon mode de locomotion »
- **Accédez librement aux fonds de carte IGN** sur la France entière dont les Photos aériennes, les cartes Top25 et Série bleue numérisées incluant les parcours de la FFRandonnée
- **Importez facilement vos parcours** depuis votre logiciel de cartographie ou votre GPS
- **Obtenez des informations techniques** sur les parcours (profil altimétrique, distance, dénivelé, durée du trajet, niveau de difficulté ...)
- **Gérez le statut** (public /privé) de vos publications





# QUELS AVANTAGES ?

Les outils sont gratuits et l'espace de stockage de vos parcours est illimité si vous publiez vos parcours en statut public en les rendant accessibles aux autres utilisateurs du site.

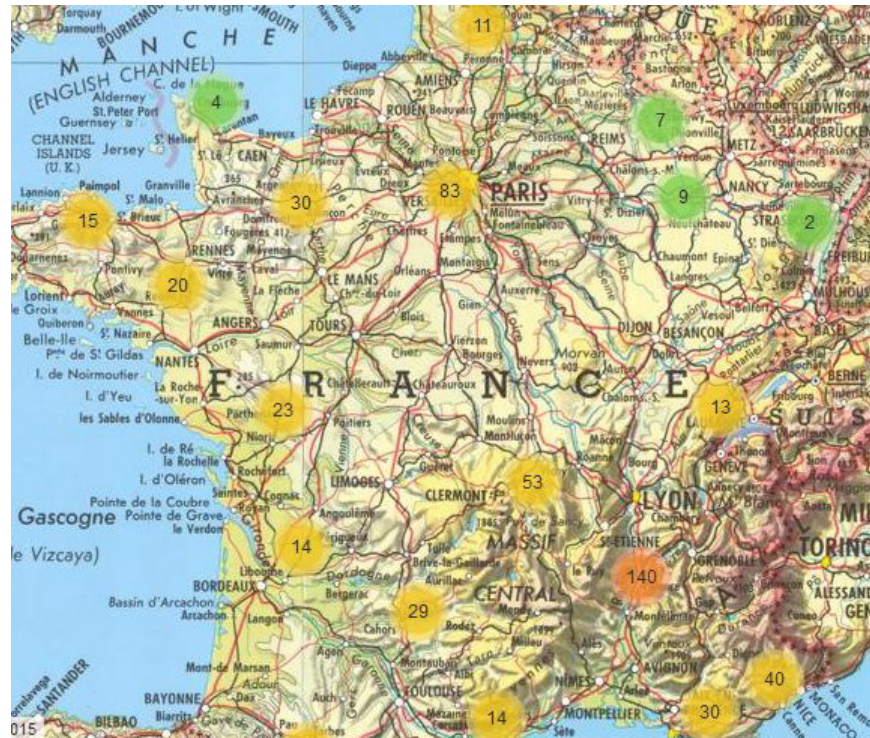


**Vous ne souhaitez pas partager vos données ?**  
**[Gestion privée]** : l'utilisation des outils et l'accès aux fonds cartographiques IGN restent gratuits mais le stockage de vos données **est limité à 5 parcours privés** par compte.  
=> Un abonnement à l'offre **Extension de parcours privés** permettra d'étendre l'espace de stockage en privé de façon illimitée.



# QUELS AVANTAGES ?

- **Recherchez des itinéraires** et des points d'intérêt proposés par les autres utilisateurs sur la France entière
- **Accédez à une offre de parcours** et de points d'intérêt proposée par des acteurs de référence : fédérations ou associations sportives (dont la **FFRandonnée** , Offices de tourisme ...  
les chemins, une richesse partagée  
www.ffrandonnee.fr
- Découvrez les **communautés de professionnels** présentes sur l'Espace loisirs



**L'ESPACE LOISIRS**

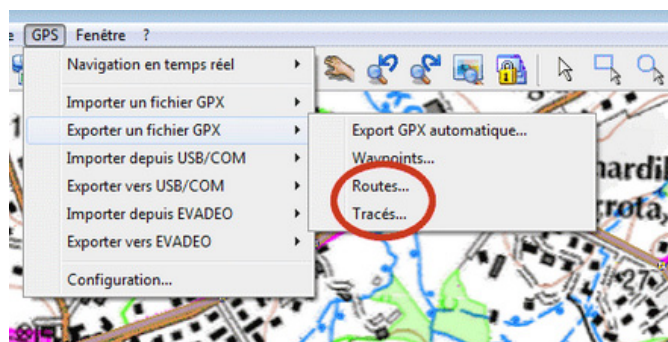
**COMMENT BASCULER SUR L'ESPACE LOISIRS ?**



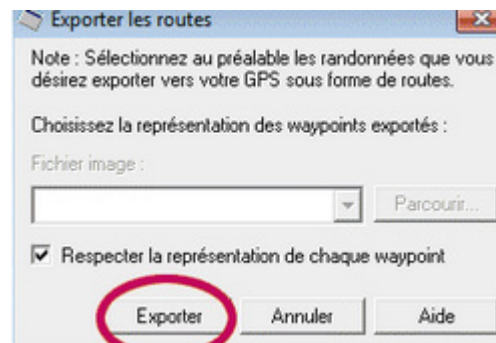
# TRANSFORMEZ VOS FICHIERS GEORANDO EN GPX ...

## EN 5 ETAPES

1. Sélectionnez votre « *Carnet de randonnée* »
2. Sélectionnez le tracé à l'aide des trois outils de sélection proposés!
3. Dans la barre de menu allez dans GPS > Exporter un fichier GPX > Routes (ou tracés)



4. Dans la fenêtre qui s'ouvre cliquez sur « *Exporter* »



5. Nommez et choisissez l'emplacement de votre fichier à exporter



# ... ET IMPORTEZ VOS GPX SUR L'ESPACE LOISIRS !

## EN 5 ETAPES

1. Sur l'Espace loisirs, allez dans Parcours > Créer un parcours > Importer un fichier
2. Dans la fenêtre d'import, cliquez sur parcours et sélectionnez votre fichier GPX
3. N'oubliez pas de cocher la case Titre/Description si votre fichier comporte ces champs
4. Cliquez sur « importer le fichier ». Votre parcours est maintenant importé sur l'Espace loisirs !
5. Vous pouvez à tout moment le modifier et ajouter des informations complémentaires

**Et n'oubliez pas de publier votre parcours pour profiter de toutes nos fonctionnalités !**

## EDITION D'UN PARCOURS

Votre parcours est complété à 0%

0%

CRÉATION DESCRIPTION IMPRESSION PDF PUI

FRANÇAIS + AJOUTER UNE LANGUE

CRÉER UN PARCOURS MANUELLEMENT IMPORTER UN FICHIER

(GPX, KML, KMZ, TRK, ...)

### ✓ IMPORTER UN FICHIER GPX, KML, KMZ, TRK,...

FICHIER

Parcourir... Aucun fichier sélectionné.

LANGUE

Français

TITRE / DESCRIPTION

Utiliser les données du fichier pour le titre et la description du circuit

+

NOMBRE DE POINTS [ ? ]

à mettre sur le tracé

Auto

**L'ESPACE LOISIRS**



**Vous souhaitez gérer vos parcours en privé ?**

# EXTENSION DE PARCOURS PRIVÉS



## Découvrez notre offre Extension de parcours privés et gérez en privé vos parcours de façon illimitée !

- Créez vos parcours
  - Publiez-les en statut privé
- => Vous serez ainsi le seul à pouvoir les consulter, les imprimer ou les exporter sur votre GPS



ACCUEIL / PARCOURS / EDITION D'UN PARCOURS

### EDITION D'UN PARCOURS

Votre parcours est complété à 90%

SAUVEGARDER

0 %

100 %



CRÉATION



DESCRIPTION



IMPRESSION  
PDF



PUBLICATION



DIFFUSION

FRANÇAIS

+ AJOUTER UNE LANGUE

PLEIN ÉCRAN

BORDEAUX - LA SAUVE : PISTE CYCLABLE ROGER LAPEBIE



PUBLIER PAR LANGUE \* [ ? ]

FRANÇAIS

PUBLIÉ



PUBLIC / PRIVÉ \* [ ? ]

PRIVÉ

**L'ESPACE LOISIRS**

**REJOIGNEZ-NOUS!**





# L'ESPACE

espaceloisirs.ign.fr

# LOISIRS

sur terre, sur l'eau, dans les airs

**ÉCRIVEZ VOTRE ROUTE**  
INSPIREZ CELLE DES AUTRES



**accessible  
partout  
à tout  
moment**

